

MODULARIO
7 - Cat. 5. 7. - 344



MINISTERO DELLE FINANZE
DIREZIONE GENERALE DEL CATASTO E DEI SERVIZI TECNICI ERARIALI


Mod. A (Nuovo Catasto Edilizio Urbano)

Lire
30

NUOVO CATASTO EDILIZIO URBANO

(R. DECRETO-LEGGE 11 APRILE 1952, N. 401)

Planimetria dell'immobile situato nel Comune di Sevi Via Piazza XXIV Maggio
Ditta PIGLIAPOCO ODORICO nato a Santomacianova il 10-7-1937
Allegata alla dichiarazione presentata all'Ufficio Tecnico Erariale di Ancona



ALLEGATO A
al N. 6608
della raccolta



PIANO TERRA
[Handwritten signature]
[Handwritten signature]

ORIENTAMENTO



Scala 1:1,200

SPAZIO RISERVATO PER LE ANNOTAZIONI D'UFFICIO

DATA <u>5-1-67</u>	<u>A III 426/1</u>
PROT. N. <u>11</u>	

Compilata dal Geom. Sauro
Ambrogi
Iscrit. all'Albo dei Geometri
della Provincia di Ancona
DATA 12-12-1966
Firma: *[Handwritten signature]*

MODULARIO
F. - Cat. A. T. - FM



MINISTERO DELLE FINANZE
DIREZIONE GENERALE DEL CATASTO E DEI SERVIZI TECNICI ERARIALI


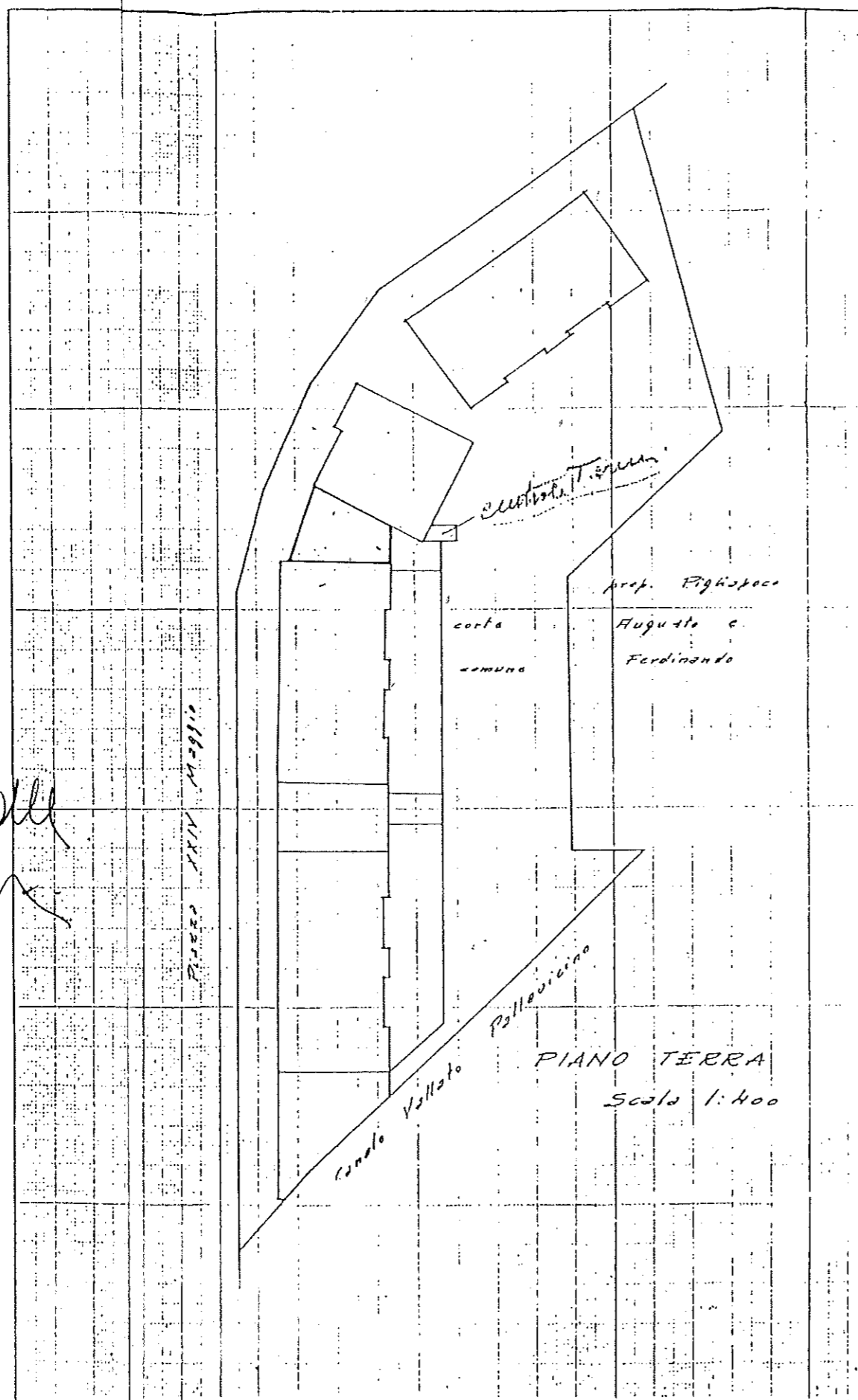
Mod. A (Nuovo Catasto Edilizio Urbano)

Lire 30

NUOVO CATASTO EDILIZIO URBANO

(R. DECRETO-LAGGE 12 APRILE 1959, N. 410)

Planimetria dell'immobile situato nel Comune di Jesi Via Piazza XXIV Maggio
Ditta PIGLIARDO ODOBRICO nato a Santamerinaudora il 10-7-1937
Allegata alla dichiarazione presentata all'Ufficio Tecnico Erariale di ANCONA



ACCETTASILE

SPAZIO RISERVATO PER LE ANNOTAZIONI D'UFFICIO

DATA 4-12-67
PROF. N° 1309

A. III 428/3

Compilato dal Geom. SAURO
Ambrosi

Iscritto all'Albo dei Geometri
della Provincia di ANCONA

DATA 12-12-1966
Firma: Geom. Umberto Bruno